

19. zasedání ZMČ BS  
konané dne 11.12.2013

**Dispozice s majetkem - změna hranic katastrálního území Pisárky a Bohunice**

**Obsah:**

- Důvodová zpráva

---

**Návrh usnesení:**

**Usnesení 319. . Dispozice s majetkem - změna hranic katastrálního území Pisárky a Bohunice**

ZMČ BS na 19. zasedání, konaném dne 11.12.2013, projednalo návrh na dispozici s majetkem a

**revokuje**

usnesení 15. ZMČ BS ze dne 13.9.2000, č.usn. 315.05.,

**souhlasí**

se změnou katastrální hranice mezi k.ú. Pisárky a k.ú. Bohunice.

Nová katastrální hranice bude vedena po hranici pozemku p.č. 2334, k.ú. Pisárky (původně p.č. 1514/5, k.ú. Bohunice dle GP č. 725-36/2000), p.č. 2335, k.ú. Pisárky (původně p.č. 1514/2, k.ú. Bohunice), p.č. 2336, k.ú. Pisárky (původně p.č. 1514/3, k.ú. Bohunice) a pozemku p.č. 2337, k.ú. Pisárky (původně p.č. 1514/4, k.ú. Bohunice dle GP č. 725-36/2000) a pozemku p.č. 1514/1, k.ú. Bohunice.

---

**Stanoviska dotčených orgánů:**

- 107. RMČ BS projednala dne 20.11.2013:

**revokuje** usnesení 42. RMČ BS ze dne 28.6.2000, č.usn. 142.05.10.,

**souhlasí** se změnou katastrální hranice mezi k.ú. Pisárky a k.ú. Bohunice.

Nová katastrální hranice bude vedena po hranici pozemku p.č. 2334, k.ú. Pisárky (původně p.č. 1514/5, k.ú. Bohunice dle GP č. 725-36/2000), p.č. 2335, k.ú. Pisárky (původně p.č. 1514/2, k.ú. Bohunice), p.č. 2336, k.ú. Pisárky (původně p.č. 1514/3, k.ú. Bohunice) a pozemku p.č. 2337, k.ú. Pisárky (původně p.č. 1514/4, k.ú. Bohunice dle GP č. 725-36/2000) a pozemku p.č. 1514/1, k.ú. Bohunice

Zpracováno dne: 22.11.2013

**PODPISY**

**Garanční doložka**

**Ve smyslu usnesení NjS ČR č.j. 11 Tdo 454/2011-32**

Zpracovatel, předkladatel, právník odboru ( případně právník OPO ve smyslu čl. 12.4.1. Organizačního řádu ÚMČ BS ) a vedoucí odboru stvrzují, že předkládaný materiál je v souladu s právními předpisy i vnitřními předpisy MČ BS.

garance správnosti materiálu			OPO ÚMČ BS	předkladatel
zpracovatel	právník odboru	vedoucí odboru		
jméno, funkce referent Ing. Vodáková	jméno Mgr. Čermáková Mgr. Kozáková	jméno Mgr. Viščor	jméno	jméno, funkce vedoucí odboru Mgr. Viščor
podpis	podpis	podpis	podpis	podpis

Důvodová zpráva:

### změna katastrální hranice

Magistrát města Brna – majetkový odbor žádá o vyjádření ke změně katastrální hranice mezi k.ú. Pisárky a k.ú. Bohunice.

Nová katastrální hranice bude vedena po hranici pozemku p.č. 2334, k.ú. Pisárky (původně p.č. 1514/5, k.ú. Bohunice dle GP č. 725-36/2000), p.č. 2335, k.ú. Pisárky (původně p.č. 1514/2, k.ú. Bohunice), p.č. 2336, k.ú. Pisárky (původně p.č. 1514/3, k.ú. Bohunice) a pozemku p.č. 2337, k.ú. Pisárky (původně p.č. 1514/4, k.ú. Bohunice dle GP č. 725-36/2000) a pozemku p.č. 1514/1, k.ú. Bohunice.

(vyznačení stávající a nové katastrální hranice je uvedeno v příloze tohoto materiálu)

Stručná historie:

Majetkový odbor MMB v červnu r. 2000 požádal MČ BS o vyjádření ke změně katastrální hranice a tím i o změnu správní hranice mezi k.ú. Pisárky a k.ú. Bohunice.

Žádost projednala 42. RMČ BS dne 28.6.2000, č.usn. 142.05.10. a doporučila ZMČ BS schválit změnu katastrální hranice mezi k.ú. Pisárky a k.ú. Bohunice.

#### 15. ZMČ BS dne 13.9.2000, č.usn. 315.05.:

souhlasí se změnou katastrální hranice mezi k.ú. Pisárky a k.ú. Bohunice.

Nová katastrální hranice bude vedena mezi pozemky p.č. 1232 (část p.č. 1514/1, k.ú. Bohunice zanikne do p.č. 1232), p.č. 1238/4 (p.č. 1514/3, k.ú. Bohunice zanikne do p.č. 1238/4), p.č. 1238/3 (p.č. 1514/2, k.ú. Bohunice zanikne do p.č. 1238/3) a p.č. 1238/2 (část p.č. 1514/1 k.ú. Bohunice zanikne do p.č. 1238/2) vše k.ú. Pisárky a p.č. 1514/1, k.ú. Bohunice.

Poté byl návrh schválen 12. zasedáním ZMČ Brno-Bohunice a v září r. 2001 navržené změny schválilo ZMB č. Z3/030.

MO MMB požádal Katastrální úřad o provedení výše uvedené změny katastrální hranice.

Katastrální úřad přerušil jednání, a to jednak z důvodu existence parcel evidovaných ve zjednodušené evidenci a jednak udělení nesouhlasu Stavebního úřadu MČ Brno-Bohunice se sloučením některých pozemků z důvodu rozdílných druhů pozemků.

V k.ú. Pisárky a k.ú. Bohunice došlo postupně ke změnám v souvislosti s obnovou katastrálních operátů ve smyslu zákona a tím k odstranění dříve vedených parcel ve zjednodušené evidenci.

V květnu letošního roku byl požádán Katastrální úřad Brno-město o pokračování řízení o změně katastrální hranice mezi k.ú. Pisárky a k.ú. Bohunice.

Původně navržená změna katastrální hranice se nezmění, dotčené parcely zůstanou označené samostatnými parcelními čísly a nebude provedeno sloučení pozemků tak, jak bylo původně schváleno.

Parcely v k.ú. Bohunice (tj. p.č. 1514/2, p.č. 1514/3 a část p.č. 1514/1, k.ú. Bohunice) budou mít samostatné parcelní čísla (tj. p.č. 2334, p.č. 2335, p.č. 2336, p.lč. 2337, k.ú. Pisárky).

Z výše uvedeného plyne:

Nová katastrální hranice bude vedena po hranici pozemku p.č. 2334, k.ú. Pisárky (původně p.č. 1514/5, k.ú. Bohunice dle GP č. 725-36/2000), p.č. 2335, k.ú. Pisárky (původně p.č. 1514/2, k.ú. Bohunice), p.č. 2336, k.ú. Pisárky (původně p.č. 1514/3, k.ú. Bohunice) a pozemku p.č. 2337, k.ú. Pisárky (původně p.č. 1514/4, k.ú. Bohunice dle GP č. 725-36/2000) a pozemku p.č. 1514/1, k.ú. Bohunice.

Veškeré popsané skutečnosti jsou uvedeny v příloze tohoto materiálu.

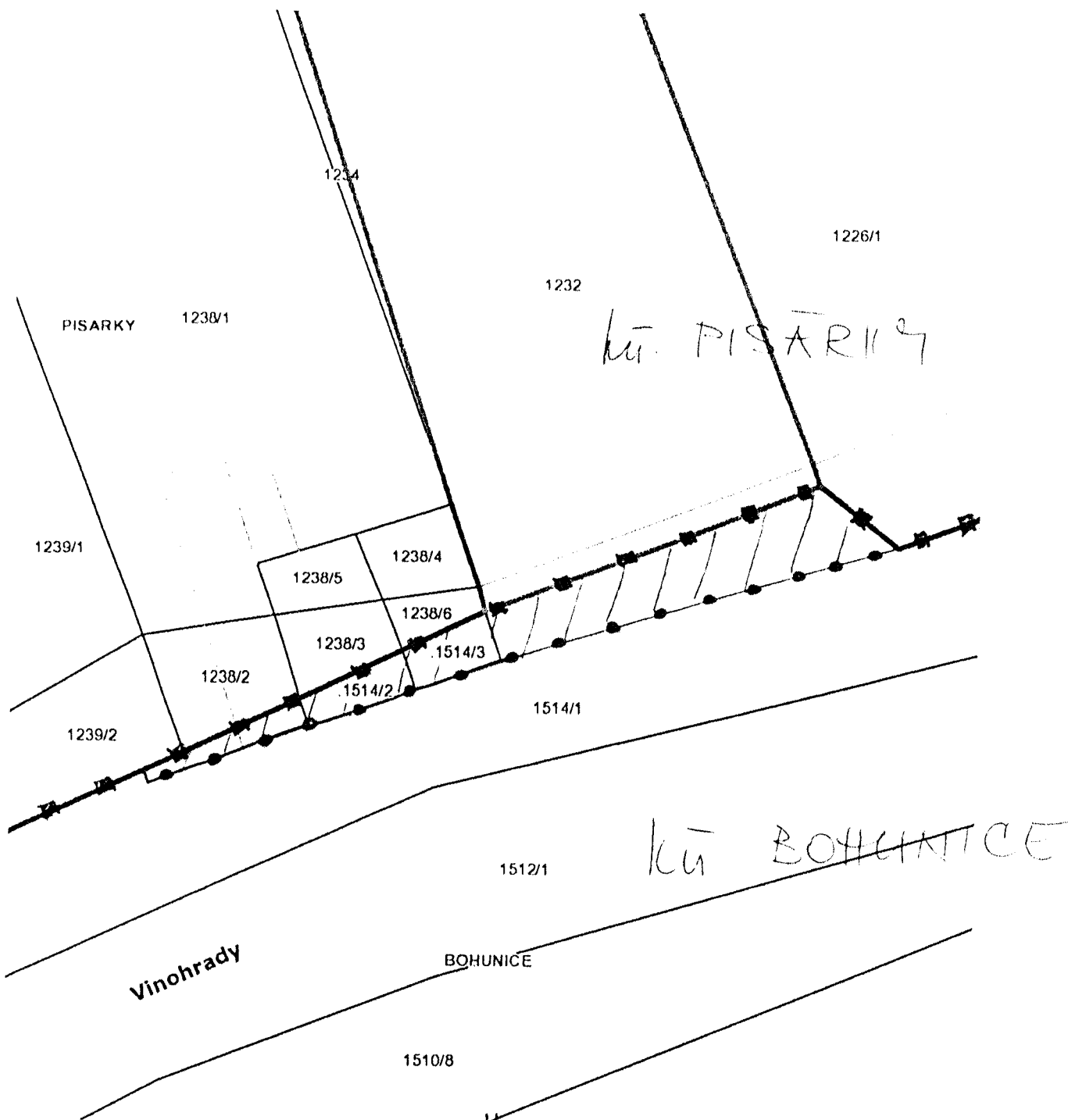
64. Majetková komise RMČ BS dne 4.11.2013:

**doporučuje** RMČ BS revokovat usnesení 42. RMČ BS ze dne 28.6.2000, č.usn. 142.05.10.,  
**doporučuje** RMČ BS souhlasit se změnou katastrální hranice mezi k.ú. Pisárky a k.ú. Bohunice.




Nová katastrální hranice bude vedena po hranici pozemku p.č. 2334, k.ú. Pisárky (původně p.č. 1514/5, k.ú. Bohunice dle GP č. 725-36/2000), p.č. 2335, k.ú. Pisárky (původně p.č. 1514/2, k.ú. Bohunice), p.č. 2336, k.ú. Pisárky (původně p.č. 1514/3, k.ú. Bohunice) a pozemku p.č. 2337, k.ú. Pisárky (původně p.č. 1514/4, k.ú. Bohunice dle GP č. 725-36/2000) a pozemku p.č. 1514/1, k.ú. Bohunice.

7 – 0 – 0, usnesení bylo přijato

■ Tisk Mapy


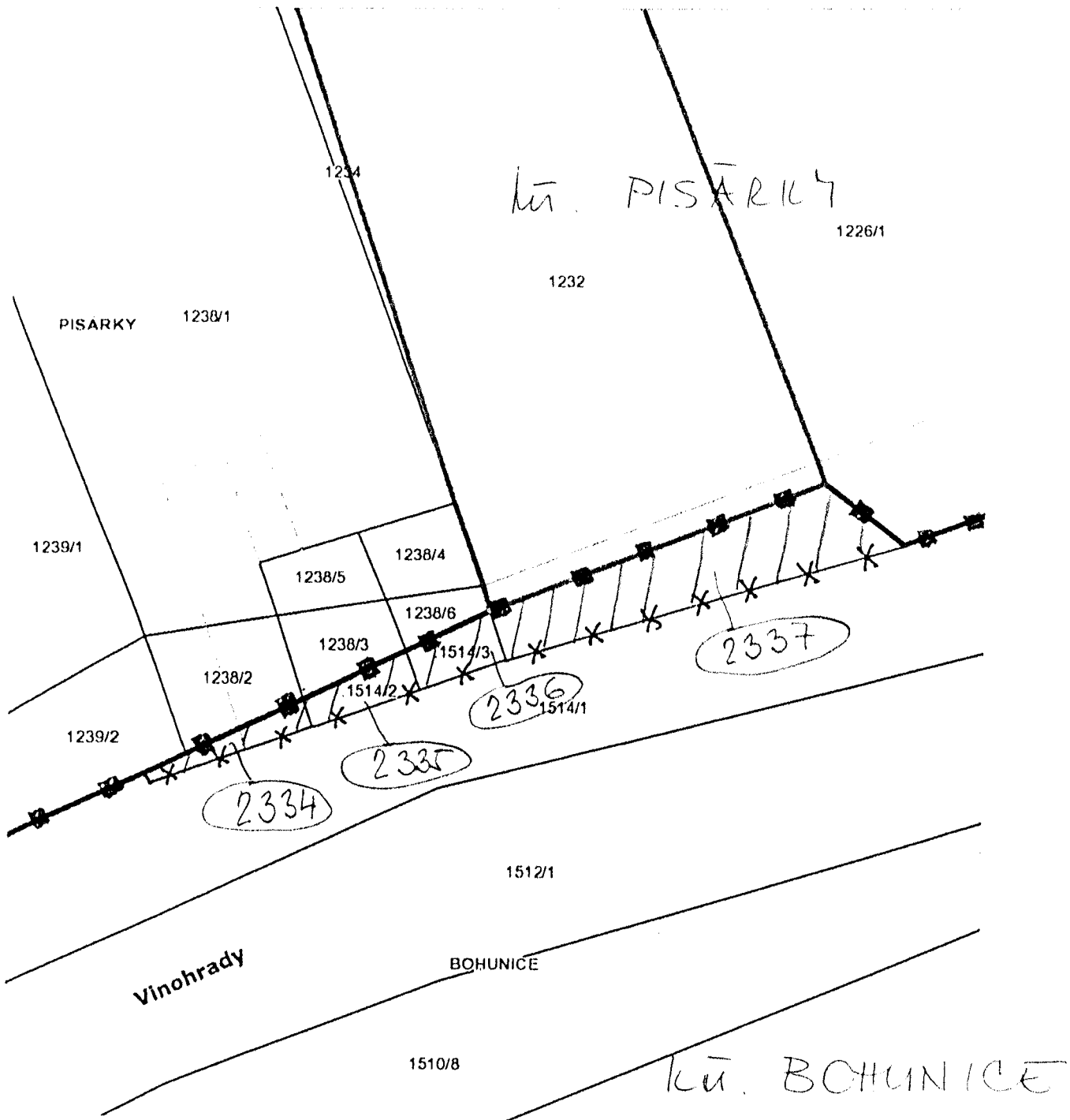


15. ZMC BS 13.9.2000

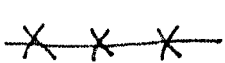
- 
 STAVAJÍCÍ KATASTRÁLNÍ HRANICE
- 
 PŘECHOD KE K. PISÁRKY
- 
 NOVE ŠICHOVENÁ KATASTRÁLNÍ HRANICE

# NOVÁ SITUACE


■ Tisk Mapy




STÁVAJÍCÍ KATASTRÁLNĚ HRANICE



NAURŽENÁ KATASTRÁLNĚ HRANICE



SAHOSTATNĚ PARCELNĚ ČÍSLA  
(NOVĚ)



ZANIKNE DO k.ú. PISÁRKY

VÁŠ DOPIS ZN.:

ZE DNE:

NAŠE ZN.:

SPIS.ZN.

MMB/0251204/2013  
6300/MO/MMB/221227/2013

Úřad městské části Brno-střed

Dominikánská 2  
601 69 Brno

VYŘIZUJE:

TEL.:

FAX:

E-MAIL:

Věra Mazalová  
542 173 102  
542 173 525  
mazalova.vera@brno.cz

DATUM:

POČET LISTŮ:

2013-07-10  
002

Úřad městské části města Brna, Brno-střed	
Dominikánská 2, 601 69 Brno	
označení podatelny:	11-07-2013
DH	4-
C.j.:	130.053.594
Počet listů:	6
Počet listů příloh:	

Změna hranic katastrálních území Pisárky a Bohunice

Dopisem ze dne 5.6.2000 požádal Majetkový odbor MMB Vaší městskou část o projednání v kolektivních orgánech obce změnu katastrální hranice katastrálních území Pisárky a Bohunice a tím i správní hranice mezi MČ Brno-Bohunice a MČ Brno-střed dle přiloženého grafického návrhu, která měla být nově vedena po hranici pozemku p.č.1514/5 (zanikne do p.č.1238/2 k.ú. Pisárky), p.č.1514/2 a p.č.1514/3 (tyto parcely budou po změně katastrální hranice pod novými parcelními čísly evidovány v k.ú.Pisárky) a p.č.1514/4 (zanikne do p.č.1232 k.ú.Pisárky) k.ú.Bohunice a p.č.1514/1 k.ú.Bohunice dle geometrického plánu č.725-36/2000.

Tento návrh byl projednán dne 13.9.2000 na XII.zasedání Zastupitelstva MČ Brno-Bohunice, dne 13.9.2000 na 15.zasedání Zastupitelstva MČ Brno-střed a ve dnech 4.-5. září 2001 na zasedání Zastupitelstva města Brna č.Z3/030, které schválily navržené změny. Na základě usnesení Zastupitelstva města Brna č.Z3/030 jsme požádali dne 2.10.2001 Katastrální úřad Brno-město o provedení výše uvedené změny katastrální hranice.

V daném prostoru v době podaného návrhu na změnu katastrální hranice existovaly parcely evidované ve zjednodušené evidenci a nebylo možné návrhu na změnu katastrální hranice bez doplnění vyhovět. Dalším důvodem pro přerušování řízení byl nesouhlas Stavebního úřadu ÚMČ Brno-Bohunice se sloučením pozemku p.č.1514/4 s parcelou č.1232 z k.ú.Pisárky a rovněž byl vystaven nesouhlas se sloučením pozemku p.č.1514/5 z k.ú.Bohunice s parcelou 1238/2 z k.ú.Pisárky. Vyslovený nesouhlas byl odůvodněn existencí rozdílných druhů pozemků.

V k.ú.Pisárky i v k.ú.Bohunice došlo postupně ke změnám souvisejících s obnovou katastrálního operátu ve smyslu ustanovení § 13 zákona č.344/1992 Sb. a s odstraněním parcel dříve vedených ve zjednodušené evidenci.

Katastrálnímu pracovišti Brno-město byla dne 29.5.2013 doručena žádost stávajícího vlastníka pozemků p.č.1238/4 a p.č.1238/5 k.ú.Pisárky o pokračování v řízení o změně katastrální hranice mezi katastrálními územími k.ú.Pisárky a k.ú.Bohunice. Z tohoto důvodu se na Vás obracíme se žádostí o vyjádření, zda i nadále souhlasíte se změnou katastrální hranice mezi k.ú.Pisárky a k.ú.Bohunice v rozsahu ZPMZ č.1375 z k.ú.Pisárky (ZPMZ 1372 z k.ú.Bohunice), kdy dotčené parcely zůstanou označené samostatnými parcelními čísly a nebude provedeno sloučení tak, jak bylo projednáno a uvedeno ve výpisu usnesení zasedání Zastupitelstva města Brna č.Z3/030, konané ve dnech 4.-5. září 2001. Nedílnou přílohu výše uvedeného usnesení tvořil zákres nově vzniklé katastrální hranice do geom.plánu č.725-36/2000 k.ú.Bohunice. Původně navržená katastrální hranice i po změnách v k.ú.Pisárky a v k.ú.Bohunice, se nezměnila a nyní vede po

hranici pozemku p.č. 2334 k.ú.Pisárky (původně p.č.1514/5 k.ú.Bohunice dle GP č-725-36/2000), p.č.2335 k.ú.Pisárky (původně p.č.1514/2 k.ú.Bohunice), p.č.2336 k.ú.Pisárky (původně p.č.1514/3 k.ú.Bohunice) a pozemku p.č.2237 k.ú.Pisárky (původně p.č.1514/4 k.ú.Bohunice dle GP č-725-36/2000) a pozemku p.č.1514/1 k.ú.Bohunice.

S pozdravem

STATUTARNÍ MĚSTO BRNO  
MAGISTRÁT MĚSTA BRNA  
Výzkumný odbor  
Václavského nám. 3  
601 67 BRNO  
1003

Ing. Pavel Sršeň, Ph.D.  
vedoucí odboru

Příloha: kopie grafického návrhu  
Výpis ze zápisu 15.ZMČ Brno-střed ze dne 18.9.2000  
kopie neměřičského záznamu č.1375 k.ú.Pisárky

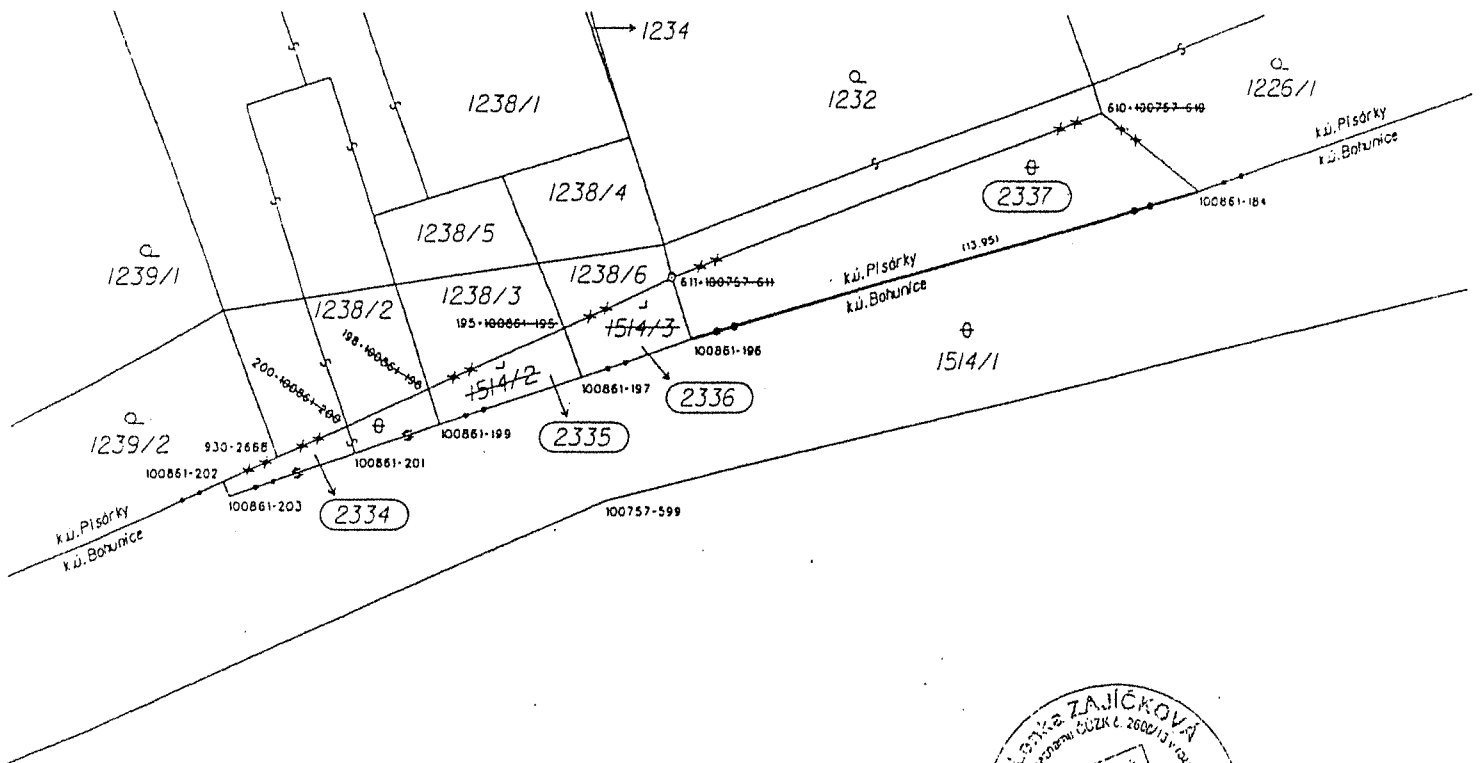
# NEMĚŘICKÝ ZÁZNAM

Rok: 2013

Zpracovatel:  Katastrální úřad pro Jihomoravský kraj Katastrální pracoviště Brno-město Moravske nám. 1, 601 51 Brno		Katastrální úřad pro JIHOMORAVSKÝ KRAJ		Číslo záznamu  <span style="font-size: 2em; font-weight: bold;">1375</span>	
		Katastrální pracoviště BRNO-MĚSTO			
		Obec BRNO		Číslo kat. území  6   1   0   2   0   8	
		Katastrální území Pisárky			
Číslo geometrického plánu (zakázky) 1375-148/2013		Číslo kat. území		Souřadnicový systém S-JTSK <del>místní</del>	
Vyměřil: V. Štěrbaček		Dne: 30.5.2013		Změnou dotčené parcely č. 2334, 2335, 2336, 2337	
Přístroj: ----				Nové hranice v terenu označeny ----	
Vyplnil katastrální úřad:		SGI aktualizoval Kontroloval		Dne Dne	
				Pol. výpočet. protokolu --	
				Č. řízení OR 325/2013-702	

Důvod změny: změna katastrální hranice dle GP 725-36/2000 (k.ú. Bohunice)

Vyměřeno společně s NZ 1372 v k.ú. Bohunice.



Náležitostmi a přesností odpovídá  
právním předpisům

č. ov.: 99/2013  
datum: 30.5.2013





