

25. zasedání ZMČ BS
konané dne 17.9.2014

Dispozice s majetkem - PD Údolní 21,23

Obsah:

- Důvodová zpráva

Návrh usnesení:

Usnesení 325. . Dispozice s majetkem - PD Údolní 21,23

ZMČ BS na 25. zasedání, konaném dne 17.9.2014, projednalo návrh na dispozici s majetkem a

revokuje

usnesení 16. ZMČ BS ze dne 19.6.2013, č.usn. 316.05. a 316.06.,

souhlasí

s přeražením domů Údolní 21 (č.p. 503 na pozemku p.č. 743/1, k.ú. Město Brno) a Údolní 23 a funkčně spjatých nemovitých věcí (č.p. 523, p.č. 738/1,2,3,4,5, k.ú. Město Brno) ze seznamu domů nedoporučených do seznamu domů doporučených do prodeje za předpokladu vymezení jednotek v domě Prohlášením vlastníka budovy dle NOZ, v platném znění, za podmínky, že prodej bude realizován bez nebytových prostor v domě, a za předpokladu, že bude zaručena návratnost proinvestovaných nákladů MČ BS za opravu a údržbu domu na účet MČ BS.

Stanoviska dotčených orgánů:

- 143. RMČ BS projednala dne 10.9.2014: „na stůl“

Zpracováno dne: 3.9.2014

PODPISY

Garanční doložka

Ve smyslu usnesení NjS ČR č.j. 11 Tdo 454/2011-32

Zpracovatel, předkladatel, právník odboru (případně právník OPO ve smyslu čl. 12.4.1. Organizačního řádu ÚMČ BS) a vedoucí odboru stvrzují, že předkládaný materiál je v souladu s právními předpisy i vnitřními předpisy MČ BS.

garance správnosti materiálu			OPO ÚMČ BS	předkladatel
zpracovatel	právník odboru	pov. ved. odboru		
jméno Ing. Vodáková	jméno Mgr. Čermáková Mgr. Kozáková	jméno Ing. Vodáková	jméno	jméno, funkce pověřená vedením odboru Ing. Vodáková
podpis	podpis	podpis	podpis	podpis

Důvodová zpráva:

obecní – svěřeno, správce OISBD ÚMČ BS

Magistrát města Brna – bytový odbor žádá o vyjádření k odprodeji domů na ul. Údolní 21 a 23.

ZMB na svém Z6/027. zasedání dne 1.10.2013 zařadilo domovní celek Údolní 21,23 do prodeje.

V současné době není pozemek pod bytovým domem Údolní 21 ve vlastnictví města Brna a podle nového občanského zákoníku zde vzniklo vzájemné předkupní právo vlastníka domu a vlastníka pozemku.

Z výše uvedeného není v současné době možné prodat dům Údolní 21 dle „Pravidel prodeje“.

Bytový odbor MMB žádá o sdělení, zda je nezbytně nutné bytové domy Údolní 21 a Údolní 23 prodávat jako domovní celek, či za jakých okolností by bylo možné prodávat tyto domy samostatně.

Sdělení OISBD ÚMČ BS: (údaje zpracované SNMČ BS, p.o.)

Údolní 21

Počet bytů	Počet NP	Plocha NP	Roční výnos bytů	RV NP	RV celého domu
15	4	79 m ²	709 678,- Kč	164 178,- Kč	873 856,- Kč

15 bytů standard, z toho 14 obsazených bytů a 1 volný byt, 5x=1+1, 1x=2+0, 7x=2+1, 2x=3+1, 15x do 100 m², 4 obsazené nebytové prostory – z toho 3 NP jsou garáže (nájemci garáží nejsou nájemci bytů v domě - nemohou se zúčastnit koupě a nejsou tedy započítáni do celkového počtu nájemců)

Pozn.: roční výnos bytů a NP = předepsané nájemné v roce 2013 za obsazené byty a NP

Počet nadzemních podlaží	Druh vytápění	Výtah	Typ domu
5	centrální *)	ano	cihlový

*) Domy Údolní 21,23 mají společnou výměňkovou stanici, která zajišťuje vytápění pro oba domy včetně přípravy teplé vody.

Dluh na nájmu domu k 31.7.2014 je 371 810,- Kč, z toho dluh bydlících nájemci bytů 28 164,- Kč, dluh bydlících nájemci NP 1 611,- Kč, dluh nebydlících nájemci bytů 331 885,- Kč, dluh nebydlících nájemci NP 10 150,- Kč.

Přehled nákladů nad 100.000,- Kč a výnosů v období 2004 – 2013

RV byty	4 963 347,00 Kč
RV nebyty	1 407 744,00 Kč
Náklady	4 374 811,00 Kč – (2007 – oprava elektroinstalace společných částí domu – 401 415,- Kč; oprava výtahu - 123 900,- Kč; oprava společných částí domu, výměna výtahu - 3 849 496,- Kč)

Nutné opravy v domě Údolní 21: oprava ZTI včetně koupelen, oprava střechy, oken a fasády cca 11 450 000,- Kč

V roce 2013 byla zpracována projektová dokumentace na opravu havarijního stavu střechy.

Údolní 23

Počet bytů	Počet NP	Plocha NP	Roční výnos bytů	RV NP	RV celého domu
15	1	30 m ²	684 003,- Kč	117 852,- Kč	801 855,- Kč

15 bytů standard – z toho 15 obsazených bytů, 2x= 1+0, 5x=1+1, 6x=2+1, 2x=3+1, 15x do 100 m², 1 obsazený nebytový prostor

Pozn.: roční výnos bytů a NP = předepsané nájemné v roce 2013 za obsazené byty a NP

Počet nadzemních podlaží	Druh vytápění	Výtah	Typ domu
5	centrální *)	ano	cihlový

*) Domy Údolní 21,23 mají společnou výměňkovou stanici, která zajišťuje vytápění pro oba domy včetně přípravy teplé vody.

Dluh na nájmu domu k 31.7.2014 je 76 048,- Kč, z toho dluh bydlící nájemci bytů 12 289,- Kč, dluh bydlící nájemci NP 3 360,- Kč, dluh nebydlící nájemci bytů 60 399,- Kč.

Přehled nákladů nad 100.000,- Kč a výnosů v období 2004 – 2013

RV byty	4 623 475,00 Kč
RV nebyty	1 036 174,00 Kč
Náklady	3 380 992,00 Kč – (2007 – oprava elektroinstalace společných prostor domu - 432 600,-Kč; oprava společných částí domu, výměna výtahu - 2 948 392,- Kč)

Nutné opravy v domě Údolní 23: oprava ZTI včetně koupelen, oprava střechy, oken a fasády cca 11 450 000,- Kč

V roce 2013 byla zpracována projektová dokumentace na opravu havarijního stavu střechy.

16. ZMČ BS dne 19.6.2013, č.usn. 316.06.:

souhlasí s přeražením domu Údolní 23 a funkčně spjatých nemovitostí (č.p. 523, p.č. 738/1,2,3,4,5, k.ú. Město Brno), ze seznamu domů nedoporučených do seznamu domů doporučených do prodeje za podmínky, že kupující před podpisem kupní smlouvy uzavře s městskou částí Brno-střed smlouvu o postoupení pohledávky městské části - dlužného nájemného a plateb za služby nájemců bydlících v domě, a to za úplatu ve výši této pohledávky, splatnou před podpisem kupní smlouvy a za podmínky, že dům bude privatizován jako domovní celek s domem Údolní č.or. 21.

33 pro, 0 proti, 0 zdržel se, usnesení přijato

16. ZMČ BS dne 19.6.2013, č.usn. 316.05.:

souhlasí s přeražením domu Údolní 21 (č.p. 503 na pozemku p.č. 743/1, k.ú. Město Brno), ze seznamu domů nedoporučených do seznamu domů doporučených do prodeje za podmínky, že kupující před podpisem kupní smlouvy uzavře s městskou částí Brno-střed smlouvu o postoupení pohledávky městské části - dlužného nájemného a plateb za služby nájemců bydlících v domě, a to za úplatu ve výši této pohledávky, splatnou před podpisem kupní

smlouvy a za podmínky, že dům bude privatizován jako domovní celek s domem Údolní č.or. 23.

30 pro, 0 proti, 0 zdržel se, usnesení přijato

Sdělení OISBD ÚMČ BS – doplnění:

Přístup na pozemky za domy Údolní 21, 23 je přes společný průjezd.

- 81. Majetková komise RMČ BS dne 25.8.2014:

revokuje usnesení 55. MK RMČ BS ze dne 20.5.2013,

doporučuje RMČ BS revokovat usnesení 86. RMČ BS ze dne 10.6.2013, č.usn. 186.18. a 186.19.,

doporučuje RMČ BS souhlasit s přeřazením domů Údolní 21 (č.p. 503 na pozemku p.č. 743/1, k.ú. Město Brno) a Údolní 23 a funkčně spjatých nemovitých věcí (č.p. 523, p.č. 738/1,2,3,4,5, k.ú. Město Brno) ze seznamu domů nedoporučených do seznamu domů doporučených do prodeje za předpokladu vymezení jednotek v domě Prohlášením vlastníka budovy dle NOZ, v platném znění, za podmínky, že prodej bude realizován bez nebytových prostor v domě, a za předpokladu, že bude zaručena návratnost proinvestovaných nákladů MČ BS za opravu a údržbu domu na účet MČ BS.

4 – 0 – 0, usnesení nebylo přijato

(komise nebyla usnášeníschopná – počet přítomných: 4)

- 101. Komise pro správu bytových domů RMČ BS dne 2.9.2014:

doporučuje RMČ BS souhlasit s přeřazením domů Údolní 21 (č.p. 503 na pozemku p.č. 743/1, k.ú. Město Brno) a Údolní 23 a funkčně spjatých nemovitých věcí (č.p. 523, p.č. 738/1,2,3,4,5, k.ú. Město Brno) ze seznamu domů nedoporučených do seznamu domů doporučených do prodeje za předpokladu vymezení jednotek v domě Prohlášením vlastníka budovy dle NOZ, v platném znění, za podmínky, že prodej bude realizován bez nebytových prostor v domě, a za předpokladu, že bude zaručena návratnost proinvestovaných nákladů MČ BS za opravu a údržbu domu na účet MČ BS.

4 pro, 0 proti, 0 zdržel se hlasování, usnesení nebylo přijato

(Komise nebyla usnášeníschopná, počet přítomných 4)



0 4.5 9 18 Metrů

2.4.14 male
149/14

BYTOVÝ ODBOR MAGISTRÁTU MĚSTA BRNA, MALINOVSKÉHO NAM. 3, 601 67 BRNO

VÁŠ DOPIS ČJ.:

ZE DNE:

NAŠE ČJ.:

MMB/0261458/2014

SPIS. ZN.:

ÚMČ Brno – střed

OISBD

VYŘIZUJE:

Alena Pajerová

TEL.:

542 173 219

FAX:

542 173 525

E-MAIL:

pajerova.alena@brno.cz

Dominikánská 2

601 69 BRNO

DATUM:

2014-06-27

Žádost o sdělení

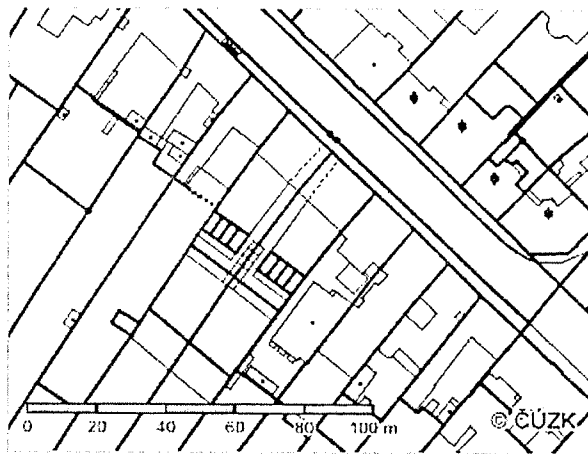
Zastupitelstvo města Brna na svém Z6/027. zasedání dne 1.10.2013 zařadilo domovní celek Údolní 21, 23 do prodeje. Pozemek pod bytovým domem Údolní 21 však není ve vlastnictví města Brna a podle nového občanského zákoníku zde vzniklo vzájemné předkupní právo vlastníka domu a vlastníka pozemku. V současné době tedy není možné prodat dům Údolní 21 dle „Pravidel prodeje“. Obracíme se na Vás se žádostí o sdělení, zda je nezbytně nutné bytové domy Údolní 21 a Údolní 23 prodávat jako domovní celek, či za jakých okolností by bylo možné prodávat tyto domy samostatně. V případě, že existují okolnosti bránící samostatnému prodeji těchto domů, prosíme také o jejich sdělení.

S pozdravem

Mgr. Jiří Lahoda
vedoucí Bytového odboru MMB

Informace o pozemku

Parcelní číslo:	<u>743/1</u>
Obec:	<u>Brno [582786]</u>
Katastrální území:	<u>Město Brno [610003]</u>
Číslo LV:	<u>1005</u>
Výměra [m ²]:	682
Typ parcely:	Parcela katastru nemovitostí
Mapový list:	DKM
Určení výměry:	Graficky nebo v digitalizované mapě
Druh pozemku:	zastavěná plocha a nádvoří
Stavba na pozemku:	<u>č.p. 503</u>



Vlastníci, jiní oprávnění

Vlastnické právo	Podíl
Grimmová Milada MUDr., Bertha-von-Suttner-Weg 44, 73431 Aalen, Německo	35/150
Holz Rudolf, Vavřínecká 1058/8, Komín, 62400 Brno	1/5
Václavková Dana, Husova 165/5, Staré Brno, 60200 Brno	35/150
Vojtová Jiřina, U dráhy 261/9, 66441 Troubsko	5/15

Způsob ochrany nemovitosti

Název
menší chráněné území
památkově chráněné území

Seznam BPEJ

Parcela nemá evidované BPEJ.

Omezení vlastnického práva

Typ
Exekuční příkaz k prodeji nemovitosti
Zahájení exekuce - Václavková Dana
Zástavní právo exekutorské

Jiné zápisy

Nejsou evidovány žádné jiné zápisy.

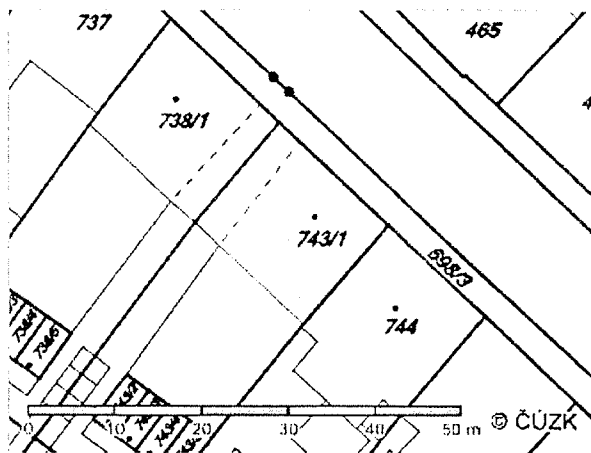
Objekt je dotčen změnou právního vztahu: [V-13967/2014](#), [V-14831/2014](#), [Z-25201/2014](#), [V-18339/2014](#),

Nemovitost je v územním obvodu, kde státní správu katastru nemovitostí ČR vykonává [Katastrální úřad pro Jihomoravský kraj, Katastrální pracoviště Brno-město](#)

Zobrazené údaje mají informativní charakter. Platnost k 03.09.2014 12:40:04.

Informace o stavbě

Stavba:	č.p. 503
Obec:	Brno [582786]
Část obce:	Brno-město [411582]
Katastrální území:	Město Brno [610003]
Číslo LV:	10001
Stavba stojí na pozemku:	p.č. 743/1
Typ stavby:	budova s číslem popisným
Způsob využití:	objekt k bydlení



Informace z RÚIAN

Vlastníci, jiní oprávnění

Vlastnické právo	Podíl
Statutární město Brno, Dominikánské náměstí 196/1, Brno-město, 60200 Brno	

Způsob ochrany nemovitosti

Název
památkově chráněné území
menší chráněné území

Omezení vlastnického práva

Nejsou evidována žádná omezení.

Jiné zápisy

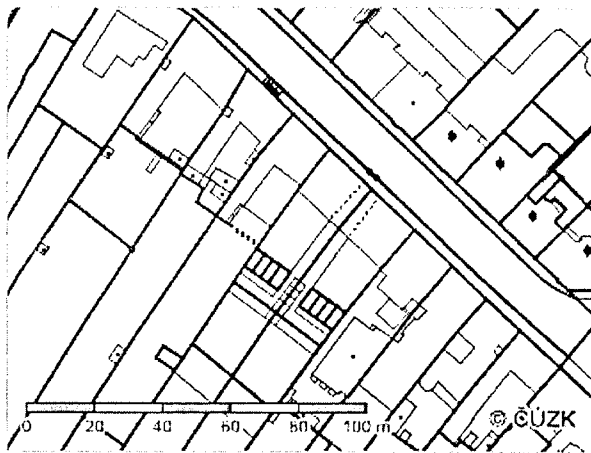
Nejsou evidovány žádné jiné zápisy.

Nemovitost je v územním obvodu, kde státní správu katastru nemovitostí ČR vykonává [Katastrální úřad pro Jihomoravský kraj, Katastrální pracoviště Brno-město](#)

Zobrazené údaje mají informativní charakter. Platnost k 03.09.2014 12:40:04.

Informace o pozemku

Parcelní číslo: [738/1](#)
Obec: [Brno \[5827861\]](#)
Katastrální území: [Město Brno \[610003\]](#)
Číslo LV: [10001](#)
Výměra [m²]: 695
Typ parcely: Parcela katastru nemovitostí
Mapový list: DKM
Určení výměry: Graficky nebo v digitalizované mapě
Druh pozemku: zastavěná plocha a nádvoří



Součástí je stavba

Budova s číslem popisným: [Brno-město \[4115821\]](#); č.p. 523; objekt k bydlení
Stavba stojí na pozemku: p.č. [738/1](#)
Stavební objekt: [č.p. 523](#)
Ulice: [Údolní](#)
Adresní místa: [Údolní 523/23](#)

Vlastníci, jiní oprávnění

Vlastnické právo	Podíl
Statutární město Brno, Dominikánské náměstí 196/1, Brno-město, 60200 Brno	

Způsob ochrany nemovitosti

Název
menší chráněné území
památkově chráněné území

Seznam BPEJ

Parcela nemá evidované BPEJ.

Omezení vlastnického práva

Nejsou evidována žádná omezení.

Jiné zápisy

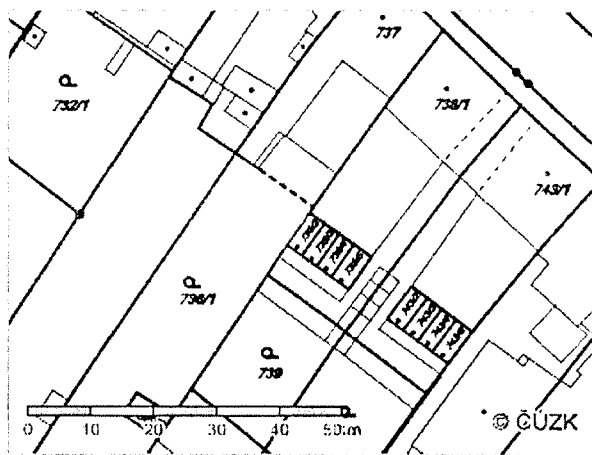
Nejsou evidovány žádné jiné zápisy.

Nemovitost je v územním obvodu, kde státní správu katastru nemovitostí ČR vykonává [Katastrální úřad pro Jihomoravský kraj, Katastrální pracoviště Brno-město](#)

Zobrazené údaje mají informativní charakter. Platnost k 03.09.2014 12:40:04.

Informace o pozemku

Parcelní číslo:	<u>738/2</u>
Obec:	<u>Brno [582786]</u>
Katastrální území:	<u>Město Brno [610003]</u>
Číslo LV:	<u>10001</u>
Výměra [m ²]:	19
Typ parcely:	Parcela katastru nemovitostí
Mapový list:	DKM
Určení výměry:	Graficky nebo v digitalizované mapě
Druh pozemku:	zastavěná plocha a nádvoří
Stavba na pozemku:	<u>bez čp/če, garáž</u>



Vlastníci, jiní oprávnění

Vlastnické právo	Podíl
Statutární město Brno, Dominikánské náměstí 196/1, Brno-město, 60200 Brno	

Způsob ochrany nemovitosti

Název
menší chráněné území
památkově chráněné území

Seznam BPEJ

Parcela nemá evidované BPEJ.

Omezení vlastnického práva

Nejsou evidována žádná omezení.

Jiné zápisy

Nejsou evidovány žádné jiné zápisy.

Nemovitost je v územním obvodu, kde státní správu katastru nemovitostí ČR vykonává Katastrální úřad pro Jihomoravský kraj, Katastrální pracoviště Brno-město

Zobrazené údaje mají informativní charakter. Platnost k 03.09.2014 12:40:04.

Informace o stavbě

Katastrální území:	<u>Město Brno [610003]</u>
Číslo LV:	<u>222</u>
Stavba stojí na pozemku:	p.č. <u>738/2</u>
Typ stavby:	budova bez čísla popisného nebo evidenčního
Způsob využití:	garáž



Vlastníci, jiní oprávnění

Vlastnické právo	Podíl
SJM Kluka Zdeněk a Kluková Lenka, Údolní 523/23, Brno-město, 60200 Brno	

Způsob ochrany nemovitosti

Název
menší chráněné území
památkově chráněné území

Omezení vlastnického práva

Nejsou evidována žádná omezení.

Jiné zápisy

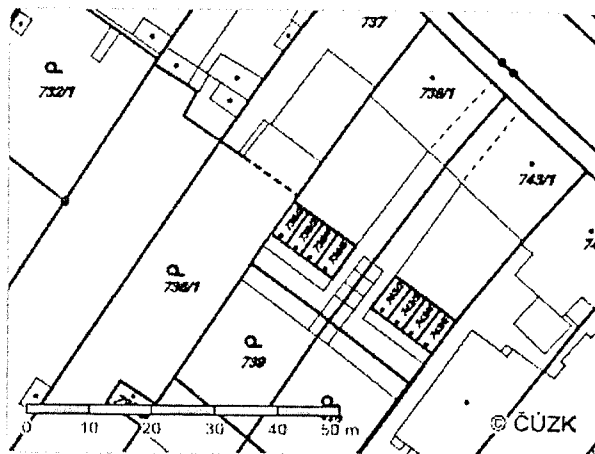
Nejsou evidovány žádné jiné zápisy.

Nemovitost je v územním obvodu, kde státní správu katastru nemovitostí ČR vykonává Katastrální úřad pro Jihomoravský kraj, Katastrální pracoviště Brno-město

Zobrazené údaje mají informativní charakter. Platnost k 03.09.2014 12:40:04.

Informace o pozemku

Parcelní číslo:	<u>738/3</u>
Obec:	<u>Brno [582786]</u>
Katastrální území:	<u>Město Brno [610003]</u>
Číslo LV:	<u>10001</u>
Výměra [m ²]:	18
Typ parcely:	Parcela katastru nemovitostí
Mapový list:	DKM
Určení výměry:	Ze souřadnic v S-JTSK
Druh pozemku:	zastavěná plocha a nádvoří
Stavba na pozemku:	<u>bez čp/če, garáž</u>



Vlastníci, jiní oprávnění

Vlastnické právo	Podíl
Statutární město Brno, Dominikánské náměstí 196/1, Brno-město, 60200 Brno	

Způsob ochrany nemovitosti

Název
menší chráněné území
památkově chráněné území

Seznam BPEJ

Parcela nemá evidované BPEJ.

Omezení vlastnického práva

Nejsou evidována žádná omezení.

Jiné zápisy

Nejsou evidovány žádné jiné zápisy.

Nemovitost je v územním obvodu, kde státní správu katastru nemovitostí ČR vykonává Katastrální úřad pro Jihoomoravský kraj, Katastrální pracoviště Brno-město

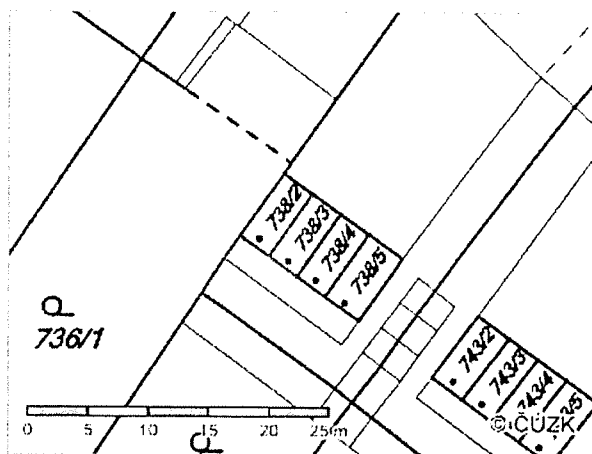
Zobrazené údaje mají informativní charakter. Platnost k 03.09.2014 12:40:04.

© 2004 - 2014 Český úřad zeměměřický a katastrální, Pod sídlištěm 1800/9, Kobyličky, 18211 Praha 8, cuzk@cuzk.cz

Verze aplikace: 5.0.6 build 0

Informace o stavbě

Katastrální území:	Město Brno [610003]
Číslo LV:	238
Stavba stojí na pozemku:	p.č. <u>738/3</u>
Typ stavby:	budova bez čísla popisného nebo evidenčního
Způsob využití:	garáž



Vlastníci, jiní oprávnění

Vlastnické právo	Podíl
SJM Marek Vladimír a Marková Alžběta, Malíkova 1661/32, Řečkovice, 62100 Brno	

Způsob ochrany nemovitosti

Název
menší chráněné území
památkově chráněné území

Omezení vlastnického práva

Nejsou evidována žádná omezení.

Jiné zápisy

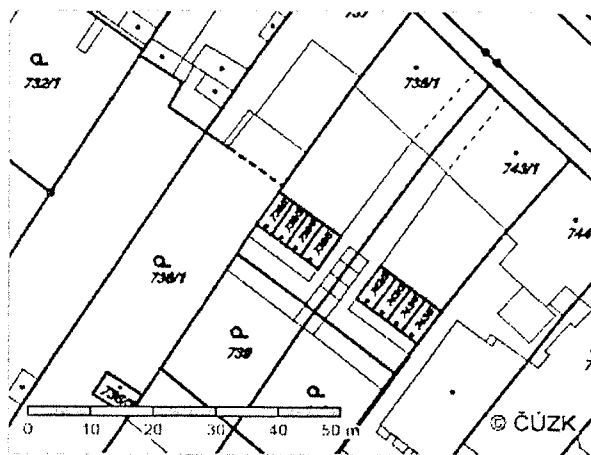
Nejsou evidovány žádné jiné zápisy.

Nemovitost je v územním obvodu, kde státní správu katastru nemovitostí ČR vykonává Katastrální úřad pro Jihomoravský kraj, Katastrální pracoviště Brno-město.

Zobrazené údaje mají informativní charakter. Platnost k 03.09.2014 12:40:04.

Informace o pozemku

Parcelní číslo:	<u>738/4</u>
Obec:	<u>Brno [582786]</u>
Katastrální území:	<u>Město Brno [610003]</u>
Číslo LV:	<u>10001</u>
Výměra [m ²]:	18
Typ parcely:	Parcela katastru nemovitostí
Mapový list:	DKM
Určení výměry:	Ze souřadnic v S-JTSK
Druh pozemku:	zastavěná plocha a nádvoří
Stavba na pozemku:	<u>bez čp/če, garáž</u>



Vlastníci, jiní oprávnění

Vlastnické právo	Podíl
Statutární město Brno, Dominikánské náměstí 196/1, Brno-město, 60200 Brno	

Způsob ochrany nemovitosti

Název
menší chráněné území
památkově chráněné území

Seznam BPEJ

Parcela nemá evidované BPEJ.

Omezení vlastnického práva

Nejsou evidována žádná omezení.

Jiné zápisy

Nejsou evidovány žádné jiné zápisy.

Nemovitost je v územním obvodu, kde státní správu katastru nemovitostí ČR vykonává Katastrální úřad pro Jihomoravský kraj, Katastrální pracoviště Brno-město

Zobrazené údaje mají informativní charakter. Platnost k 03.09.2014 12:40:04.

Informace o stavbě

Katastrální území: Město Brno [610003]
Číslo LV: 239
Stavba stojí na pozemku: p.č. 738/4
Typ stavby: budova bez čísla popisného nebo evidenčního
Způsob využití: garáž



Vlastníci, jiní oprávnění

Vlastnické právo Podíl
Martinková Věra, Údolní 503/21, Brno-město, 60200 Brno

Způsob ochrany nemovitosti

Název
památkově chráněné území
menší chráněné území

Omezení vlastnického práva

Nejsou evidována žádná omezení.

Jiné zápisy

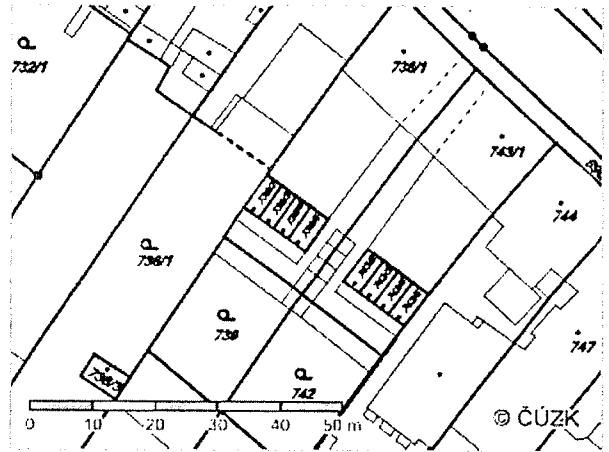
Nejsou evidovány žádné jiné zápisy.

Nemovitost je v územním obvodu, kde státní správu katastru nemovitostí ČR vykonává Katastrální úřad pro Jihomoravský kraj, Katastrální pracoviště Brno-město

Zobrazené údaje mají informativní charakter. Platnost k 03.09.2014 12:40:04.

Informace o pozemku

Parcelní číslo:	738/5
Obec:	Brno [582786]
Katastrální území:	Město Brno [610003]
Číslo LV:	10001
Výměra [m ²]:	22
Typ parcely:	Parcela katastru nemovitostí
Mapový list:	DKM
Určení výměry:	Graficky nebo v digitalizované mapě
Druh pozemku:	zastavěná plocha a nádvoří
Stavba na pozemku:	bez čp/če, garáž



Vlastníci, jiní oprávnění

Vlastnické právo	Podíl
Statutární město Brno, Dominikánské náměstí 196/1, Brno-město, 60200 Brno	

Způsob ochrany nemovitosti

Název
menší chráněné území
památkově chráněné území

Seznam BPEJ

Parcela nemá evidované BPEJ.

Omezení vlastnického práva

Nejsou evidována žádná omezení.

Jiné zápisy

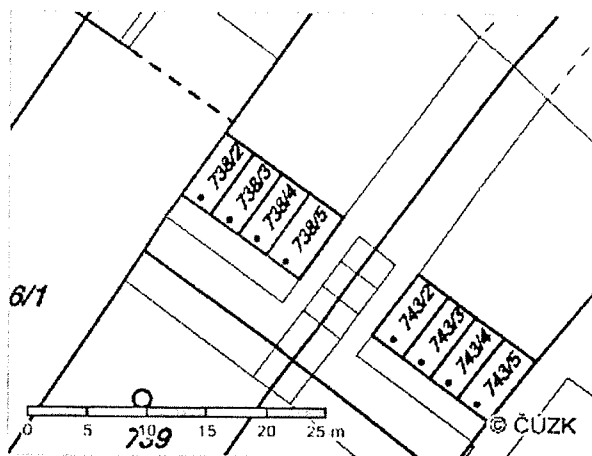
Nejsou evidovány žádné jiné zápisy.

Nemovitost je v územním obvodu, kde státní správu katastru nemovitostí ČR vykonává [Katastrální úřad pro Jihomoravský kraj, Katastrální pracoviště Brno-město](#)

Zobrazené údaje mají informativní charakter. Platnost k 03.09.2014 12:40:04.

Informace o stavbě

Katastrální území:	Město Brno [610003]
Číslo LV:	240
Stavba stojí na pozemku:	p.č. <u>738/5</u>
Typ stavby:	budova bez čísla popisného nebo evidenčního
Způsob využití:	garáž



Vlastníci, jiní oprávnění

Vlastnické právo

Podíl

Richter Marek MUDr., Údolní 396/24, Veveří, 60200 Brno

Způsob ochrany nemovitosti

Název

menší chráněné území

památkově chráněné území

Omezení vlastnického práva

Nejsou evidována žádná omezení.

Jiné zápisy

Nejsou evidovány žádné jiné zápisy.

Nemovitost je v územním obvodu, kde státní správu katastru nemovitostí ČR vykonává Katastrální úřad pro Jihomoravský kraj, Katastrální pracoviště Brno-město

Zobrazené údaje mají informativní charakter. Platnost k 03.09.2014 12:40:04.